

СОГЛАСОВАНО

Председатель Комитета по
транспорту, организации дорожного
движения и развитию улично –
дорожной сети Администрации
города Екатеринбурга

И.Ю. Ощепков И.Ю. Ощепков

« » 2021 г



УТВЕРЖДАЮ:
Заведующий МАДОУ № 482

Н.Ф. Масалова

«10» 10 2021 г

СОГЛАСОВАНО

Начальник ОГИБДД УВД России по
городу Екатеринбургу

Подполковник полиции

В.Л. Буйдалин В.Л. Буйдалин

« » 2021 г

Врио

А.В. Беленков

ПАСПОРТ
дорожной безопасности
муниципального автономного
дошкольного образовательного учреждения
детского сада № 482

2021 год

Общие сведения

Муниципальное автономное дошкольное образовательное учреждение детский сад № 482 Чкаловского района г. Екатеринбург

(Полное наименование образовательной организации)

Тип образовательной организации дошкольная образовательная организация

Юридический адрес: 620103 г. Екатеринбург, ул. Ляпустина 60, корпус а

Фактический адрес: 620103 г. Екатеринбург, ул. Ляпустина 60, корпус а

Руководители образовательной организации:

Заведующий Масалова Наталья Федоровна (343) 255-85-70, 8 953-044 24 60

(фамилия, имя, отчество)

(телефон)

Заместитель заведующего

по воспитательной и

методической работе

Вырупаева Оксана Михайловна (343) 255-85-70

(фамилия, имя, отчество)

(телефон)

Ответственные работники

муниципального органа

образования

Заместитель начальника Управления образования

Чкаловского района города Екатеринбурга

(должность)

Власова Елена Юрьевна

(фамилия, имя, отчество)

(343) 269-15-48

(телефон)

Ответственные от

Госавтоинспекции

инспектор отделения пропаганды БДД ОГИБДД УМВД

России по городу Екатеринбург, капитан полиции

(должность)

Шимолина Елена Анатольевна

(фамилия, имя, отчество)

(343) 263-19-09(33)

(телефон)

Ответственные работники

за мероприятия по профилактике

детского травматизма

заместитель заведующего по ВМР Вырупаева О.М.

(должность)

(фамилия, имя, отчество)

(343) 255-85-70, 8 912 203 1416

(телефон)

Руководитель или ответственный

работник дорожно-эксплуатационной

организации, осуществляющей

содержание улично-дорожной
сети (УДС)*

Онегов Михаил Сергеевич

(фамилия, имя, отчество)

(343) 266-68-48

(телефон)

Руководитель или ответственный
работник дорожно-эксплуатационной
организации, осуществляющей
содержание технических средств
организации дорожного
движения (ТСОДД)*

Волгин Олег Владимирович

(фамилия, имя, отчество)

(343) 233-57-66

(телефон)

Количество обучающихся (учащихся, воспитанников) 170 человек

Наличие уголка по БДД информационный стенд по БДД расположен на 1
этаже здания

(если имеется, указать место расположения)

Наличие класса по БДД нет

(если имеется, указать место расположения)

Наличие автогородка (площадки) по БДД: имеется стационарная площадка с
перекрестком, которая расположена на территории дошкольного учреждения

Наличие автобуса в образовательной организации: нет

(при наличии автобуса)

Время занятий в образовательной организации: 09.00-10.40

Телефоны оперативных служб:

ГУ МЧС России по Свердловской области – 112

УМВД РФ по городу Екатеринбургу – 102

Скорая медицинская помощь – 103

Ближайшее отделение полиции - № 12

Телефон дежурной части: (343) 356-42-12

* Дорожно-эксплуатационные организации, осуществляющие содержание УДС и ТСОДД, несут ответственность в соответствии с законодательством Российской Федерации (Федеральный закон «О безопасности дорожного движения» от 10 декабря 1995 г. № 196-ФЗ, Кодекс Российской Федерации об административных правонарушениях, Гражданский кодекс Российской Федерации)

Содержание

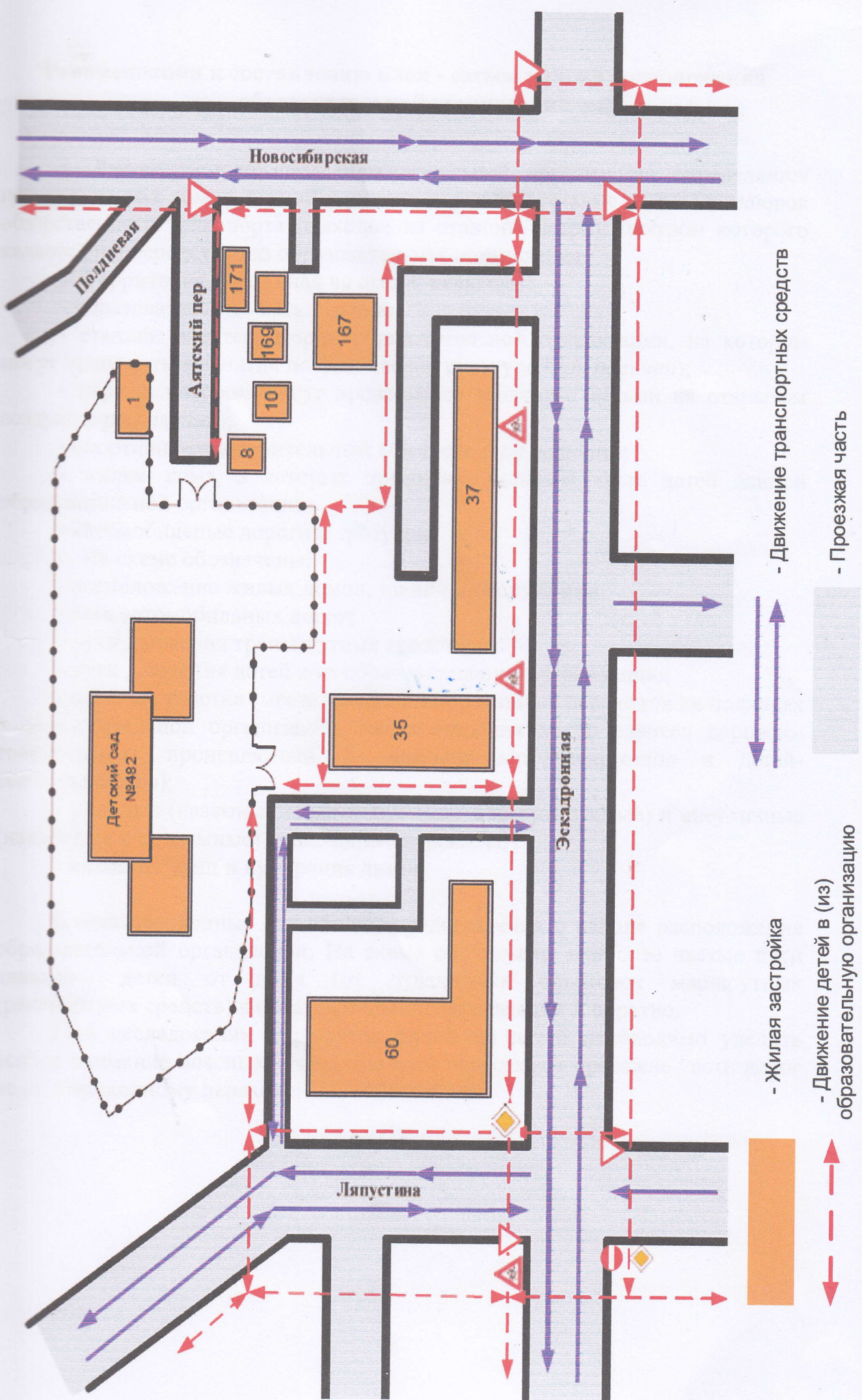
I. План - схемы образовательной организации.

1. Район расположения образовательной организации, пути движения транспортных средств и детей (обучающихся).
2. Организация дорожного движения в непосредственной близости от образовательной организации с размещением соответствующих технических средств организации дорожного движения, маршруты движения детей и расположение парковочных мест.
3. Маршруты движения организованных групп детей от образовательной организации к стадиону, парку или спортивно-оздоровительному комплексу.
4. Пути движения транспортных средств к местам разгрузки/погрузки и рекомендуемые безопасные пути передвижения детей по территории образовательной организации.

II. Приложения.

План - схема пути движения транспортных средств и детей при проведении дорожных ремонтно-строительных работ вблизи образовательной организации.

1. План – схема образовательной организации
 Район расположения образовательной организации, пути движения транспортных средств и детей
 (обучающихся)



Рекомендации к составлению план - схемы района расположения образовательной организации

1. Район расположения образовательной организации определяется группой жилых домов, зданий и улично-дорожной сетью с учетом остановок общественного транспорта (выходов из станций метро), центром которого является непосредственно образовательная организация;

2. Территория, указанная на схеме, включает:

- образовательную организацию;
- стадион вне территории образовательной организации, на котором могут проводиться занятия по физической культуре (*при наличии*);
- парк, в котором могут проводиться занятия с детьми на открытом воздухе (*при наличии*);
- спортивно-оздоровительный комплекс (*при наличии*);
- жилые дома, в которых проживает большая часть детей данной образовательной организации;
- автомобильные дороги и тротуары.

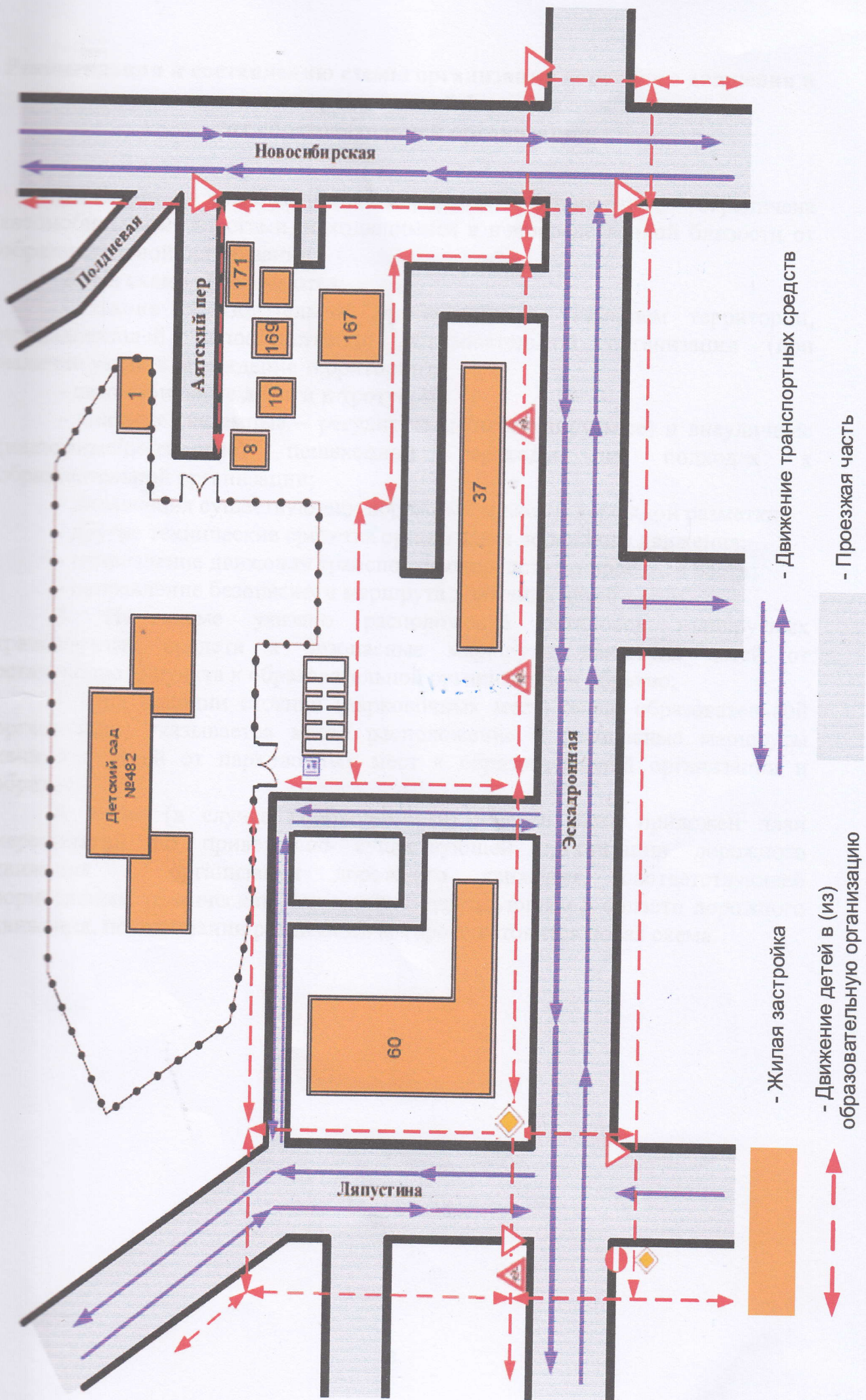
3. На схеме обозначены:

- расположение жилых домов, зданий и сооружений;
- сеть автомобильных дорог;
- пути движения транспортных средств;
- пути движения детей в/из образовательную организацию;
- опасные участки (места несанкционированных переходов на подходах к образовательной организации, места имевших место случаев дорожно-транспортных происшествий с участием детей-пешеходов и детей-велосипедистов);
- уличные (наземные – регулируемые / нерегулируемые) и внеуличные (надземные и подземные) пешеходные переходы;
- названия улиц и нумерация домов.

Схема необходима для общего представления о районе расположения образовательной организации. На схеме обозначены наиболее частые пути движения детей от дома (от отдаленных остановок маршрутных транспортных средств) к образовательной организации и обратно.

При исследовании маршрутов движения детей необходимо уделить особое внимание опасным зонам, где дети пересекают проезжие части дорог не по пешеходному переходу.

2. Схема организации дорожного движения в непосредственной близости от образовательной организации с размещением соответствующих технических средств организации дорожного движения, маршрутов движения детей и расположения парковочных мест



Рекомендации к составлению схемы организации дорожного движения в непосредственной близости от образовательной организации

1. Схема организации дорожного движения ограничена автомобильными дорогами, находящимися в непосредственной близости от образовательной организации.

2. На схеме обозначаются:

- здание образовательной организации с указанием территории, принадлежащей непосредственно образовательной организации (при наличии указать ограждение территории);

- автомобильные дороги и тротуары;

- уличные (наземные – регулируемые/нерегулируемые) и внеуличные (надземные/подземные) пешеходные переходы на подходах к образовательной организации;

- дислокация существующих дорожных знаков и дорожной разметки;

- другие технические средства организации дорожного движения;

- направление движения транспортных средств по проезжей части;

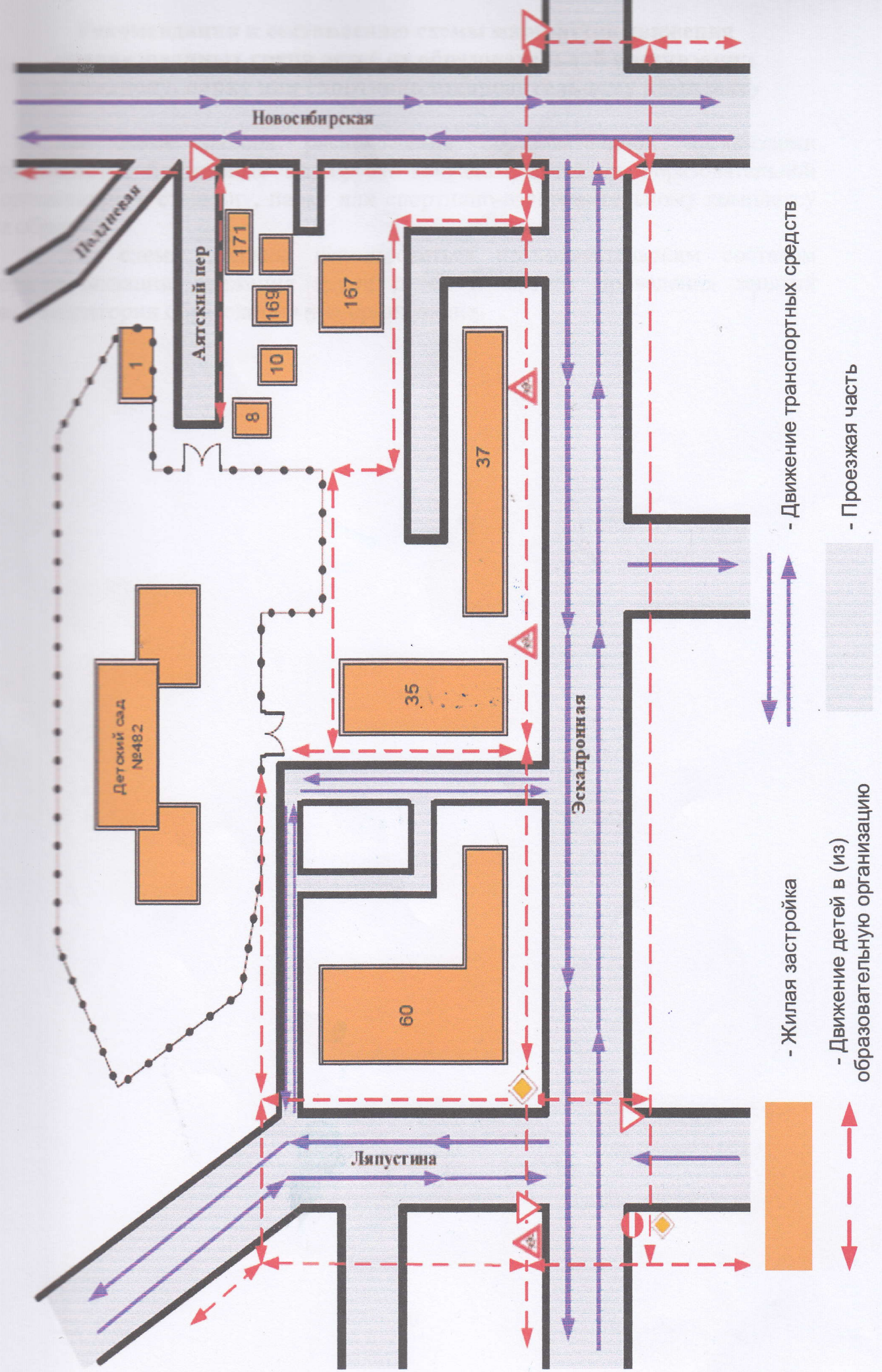
- направление безопасного маршрута движения детей.

3. На схеме указано расположение остановок маршрутных транспортных средств и безопасные маршруты движения детей от остановочного пункта к образовательной организации и обратно;

4. При наличии стоянки (парковочных мест) около образовательной организации, указывается место расположение и безопасные маршруты движения детей от парковочных мест к образовательной организации и обратно.

К схеме (в случае необходимости) должен быть приложен план мероприятий по приведению существующей организации дорожного движения к организации дорожного движения, соответствующей нормативным техническим документам, действующим в области дорожного движения, по окончании реализации которого готовится новая схема.

3. Маршруты движения организованных групп детей от образовательной организации к станному, Парку или спортивно – оздоровительному комплексу.

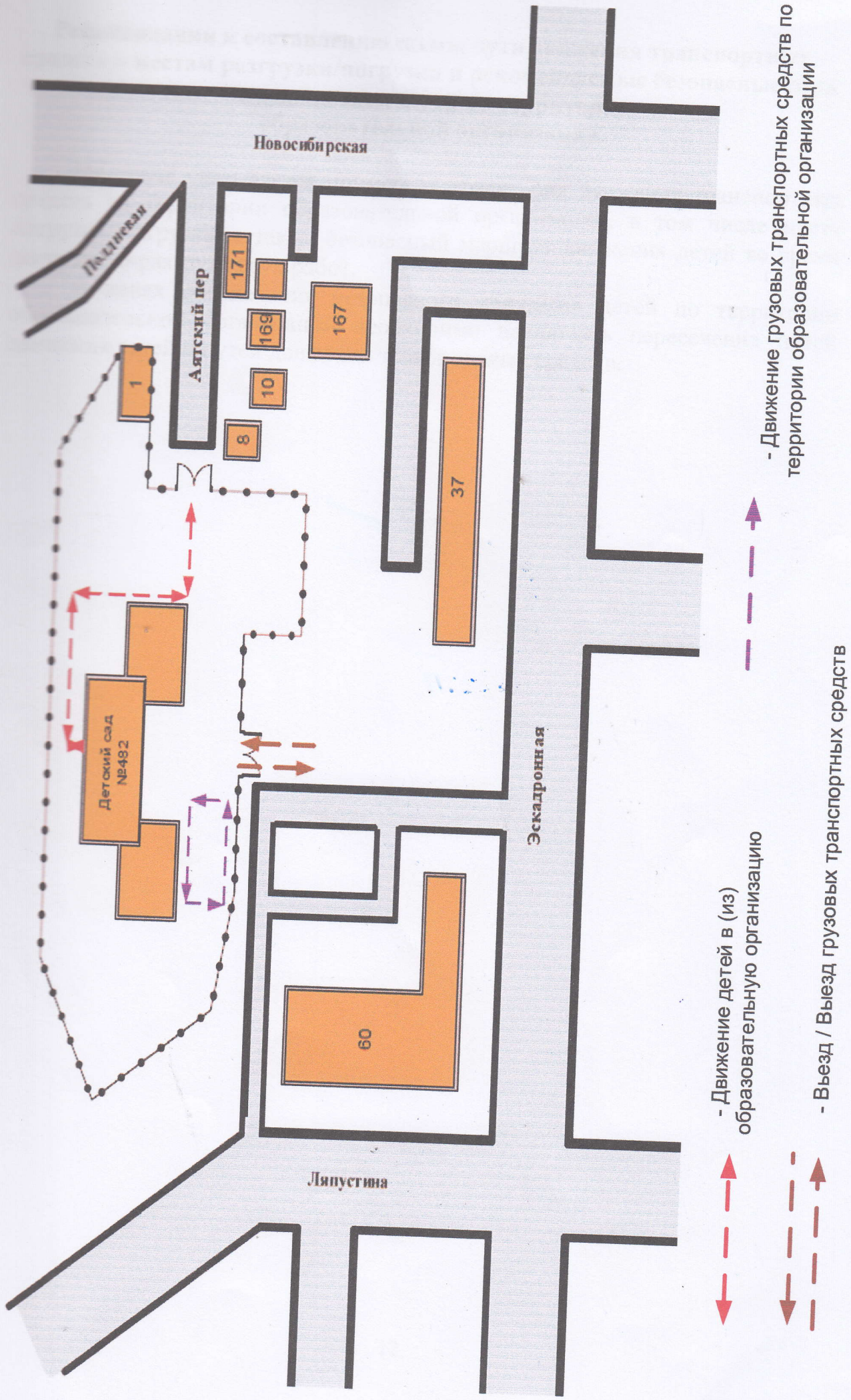


Рекомендации к составлению схемы маршрутов движения
организованных групп детей от образовательной организации
к стадиону, парку или спортивно-оздоровительному комплексу

На схеме района расположения образовательной организации
указываются безопасные маршруты движения детей от образовательной
организации к стадиону, парку или спортивно-оздоровительному комплексу
и обратно.

Эти схемы должны использоваться преподавательским составом
при организации движения групп детей к местам проведения занятий
вне территории образовательной организации.

4. Пути движения транспортных средств к местам разгрузки/погрузки и рекомендуемые безопасные пути передвижения детей по территории образовательной организации



- Движение детей в (из) образовательную организацию

- Выезд / Выезд грузовых транспортных средств

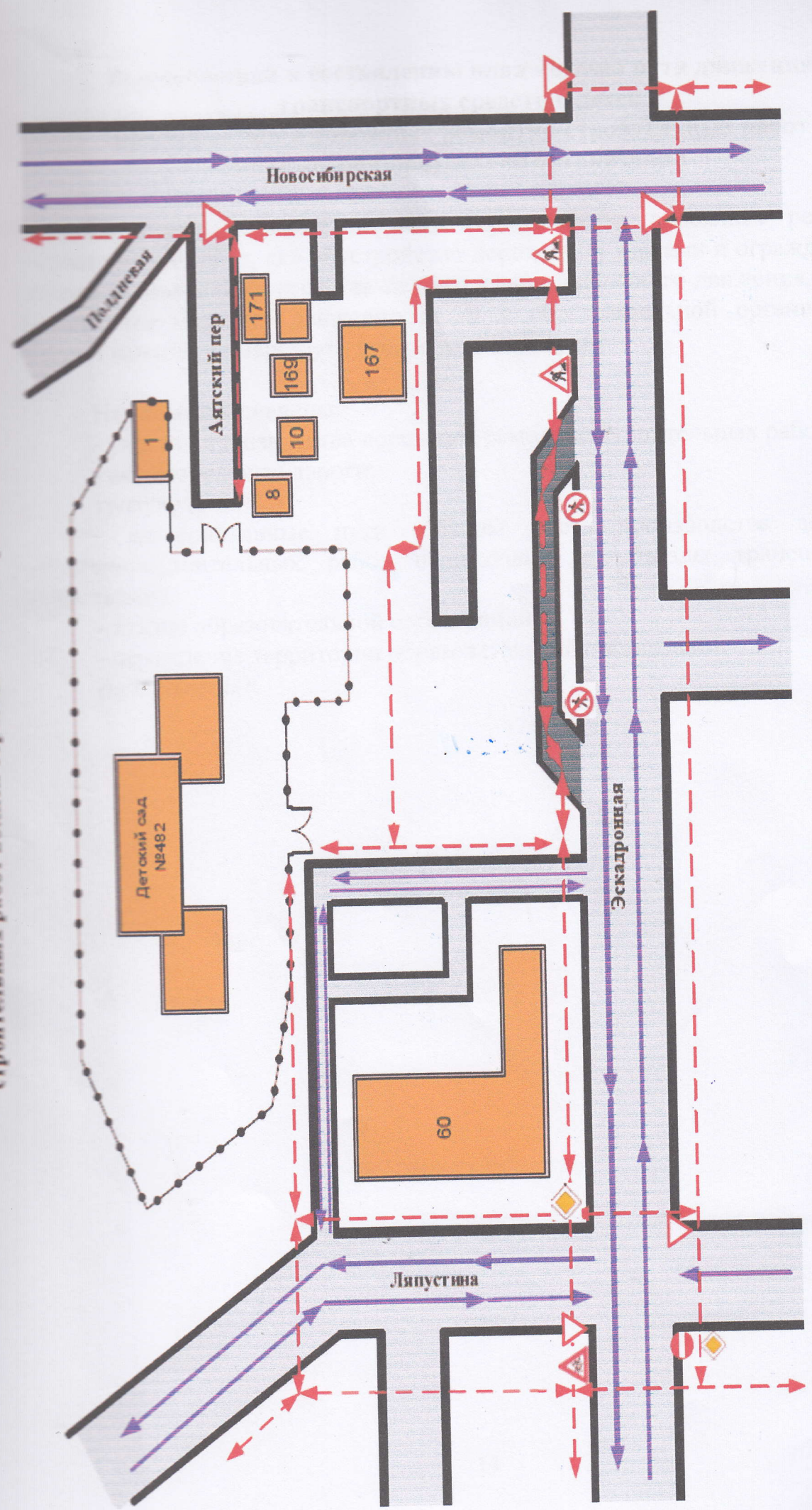
- Движение грузовых транспортных средств по территории образовательной организации

Рекомендации к составлению схемы пути движения транспортных средств к местам разгрузки/погрузки и рекомендуемые безопасные пути передвижения детей по территории образовательной организации

На схеме указывается примерная траектория движения транспортных средств на территории образовательной организации, в том числе места погрузки/разгрузки, а также безопасный маршрут движения детей во время погрузочно-разгрузочных работ.

В целях обеспечения безопасного движения детей по территории образовательной организации необходимо исключить пересечения путей движения детей и путей движения транспортных средств.

6. План-схема пути движения транспортных средств и детей при проведении дорожных работ ремонтно-строительных работ вблизи образовательной организации



- Рекомендуемое направление движения пешеходного потока
- Временная пешеходная дорожка
- Движение транспортных средств

**Рекомендации к составлению план - схемы пути движения
транспортных средств и детей
при проведении дорожных ремонтно-строительных работ
вблизи образовательной организации**

На схеме указывается место производства дорожных ремонтно-строительных работ, его обустройство дорожными знаками и ограждениями, иными техническими средствами организации дорожного движения, а также безопасный маршрут движения детей к образовательной организации с учетом изменения маршрута движения по тротуару.

На схеме обозначены:

- участок производства дорожных ремонтно-строительных работ;
- автомобильные дороги;
- тротуары;
- альтернативные пути (обходы места производства дорожных ремонтно-строительных работ пешеходами и объезды транспортными средствами);
- здание образовательной организации;
- ограждение территории образовательной организации
(при наличии).

Прошито и пронумеровано
в 10 листов
Зав. отделом
Н. Д. Сагалова

